

Planifica tu viaje por la provincia de Lugo con




1. Entra en:
turismo.deputacionlugo.gal/es/planifica/guia (ou escanea el código QR) y pincha en el banner 'PLANIFICA TU VIAJE'

2. Date de alta como usuario de **Inventrip**

3. Diseña tu viaje a la provincia de Lugo

¡Y comparte en tus redes sociales el código QR de tu viaje con quien tú quieras!



Precios de las rutas Cabo do Mundo y Cañón del Sil

Tarifa ordinaria: 9 €

Tarifa reducida: 5 €

- Mayores de 65 años
- Carnet Joven
- Niños entre 4 y 12 años

Niños: de 0 a 3 años **gratis**

Consulta condiciones de precios especiales para grupos de un mínimo de 31 personas.


Compra anticipada de billetes:

reservas.rutasembalses.es

Reservas de grupos e información turística:

982 260 196

catamaranes.turismo@deputacionlugo.org



Compra anticipada de billetes

reservas.rutasembalses.es

Reservas de grupos e información turística

982 260 196

catamaranes.turismo@deputacionlugo.org

Rutas fluviales
por el Miño y el Sil

Castellano

Cañón del Sil
Cabo do Mundo [Río Miño]



¿Necesitas un cambio?

turismo.deputacionlugo.gal

@Turdepulugo

@Turdepulugo


@Turdepulugo

Turismo Deputación de Lugo

Lugo cambia



DEPUTACIÓN DE LUGO





Bajada a Belesar pueblo

Cabo do Mundo [Río Miño]

Punto de inicio y final de la ruta: Belesar pueblo (embarcadero de la Diputación de Lugo)

Esta ruta recorre el río Miño por el embalse de Os Peares, pasando por el conocido meandro que forma el “Cabo do Mundo”, uno de los lugares más espectaculares de la Ribeira Sacra. Desde la embarcación podremos observar en ambos márgenes del río los bancales de viñedos de la Ribeira Sacra entre los que se asoman algunas iglesias y pueblos de gran belleza.

En las proximidades de esta ruta se pueden visitar bodegas, hacer sendeirismo o disfrutar de las numerosas iglesias románicas de la zona.

► El embarcadero de Belesar pueblo dispone de cafetería.

Duración aproximada de la ruta: 1 hora y 45 minutos.

Calendario del servicio y horarios:

Consulta la información actualizada en la web reservas.rutasembalses.es

Coordenadas gps del embarcadero:

Lat. 42° 35' 34.0" N / Long. 7° 43' 30.7" O



Alfarería de Gundivós



Monforte de Lemos



Cañón del Sil

Cañón del Sil [Río Sil]

Punto de inicio y final de la ruta: Ponte do Sil, Ayuntamiento de Monforte de Lemos (embarcadero de la Diputación de Lugo)

Esta ruta recorre el profundo Cañón del Sil desde el embarcadero de la Diputación de Lugo hasta el Monasterio de Santa Cristina de Ribas de Sil, en una travesía que nos permite disfrutar de un paisaje poblado de viñedos de la Denominación de Origen Ribeira Sacra cultivados en pendientes de gran desnivel, así como de la zona más escarpada y vertical del Cañón.

En las proximidades de esta ruta se pueden visitar bodegas, miradores, interesantes muestras de arquitectura religiosa de estilo románico o la peculiar alfarería de Gundivós, caracterizada por su color negro.

► El embarcadero dispone de cafetería.

Duración aproximada de la ruta: 2 horas.

Calendario del servicio y horarios:

Consulta la información actualizada en la web reservas.rutasembalses.es

Coordenadas gps del embarcadero:

Lat. 42° 24' 35.7" N / Long. 7° 26' 36.9" O



San Martiño da Cova



Santa María de Nogueira



Playa de A Cova



Mirador de Soutochao



Viñedos de Amandi